

平面図

S=1:1000



数量計算書

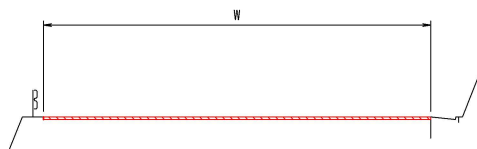
舗装破砕・不陸整正・表層

測点	点間距離	断面	平均	数量
No. 0	0.00	5.0		
No. 1	20.00	3.7	4.4	87.00
No. 2	20.00	3.5	3.6	72.00
No. 3	20.00	5.3	4.4	88.00
No. 4	20.00	6.8	6.1	121.00
No. 5	20.00	4.0	5.4	108.00
No. 6	20.00	4.5	4.3	85.00
No. 7	20.00	4.0	4.3	85.00
No. 7+17.2	17.2	4.7	4.4	74.82
No. 8	2.8	4.7	4.7	13.16
No. 9	20.00	4.5	4.6	92.00
No. 10	20.00	4.8	4.7	93.00
No. 11	20.00	4.8	4.8	96.00
No. 12	20.00	4.3	4.6	91.00
No. 13	20.00	5.7	5.0	100.00
No. 13+2.3	2.3	3.9	4.8	11.04
計	262.3			1217.02

縁石板切断 5.0×3.9=8.9 m
 舗装板切断汚定処理 0.01 m³
 敷運搬・処理 1217.02×0.05 = 60.9 m³
 外側縁 (実縁、H=15cm, t=1.5mm) 524.6 m

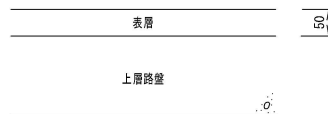
標準断面図

S=1:50



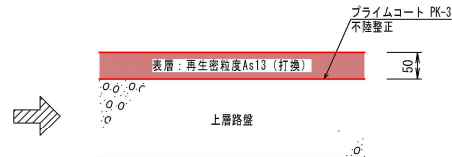
現況舗装構成図

S=1:5



打換舗装構成図

S=1:5



当初設計図面

工事名	R8馬土 国道438号 美・木原平川上 舗装工事		
路線名等	一般国道438号		
工事箇所	美馬市木原平川上		
図面名	平面図 標準断面図 舗装構成図		
縮尺	図示	図面番号	1 / 1
会社名			
事業者名	徳島県美馬県土整備事務所		